

BANDOLERO, COVA DEL - N° 533

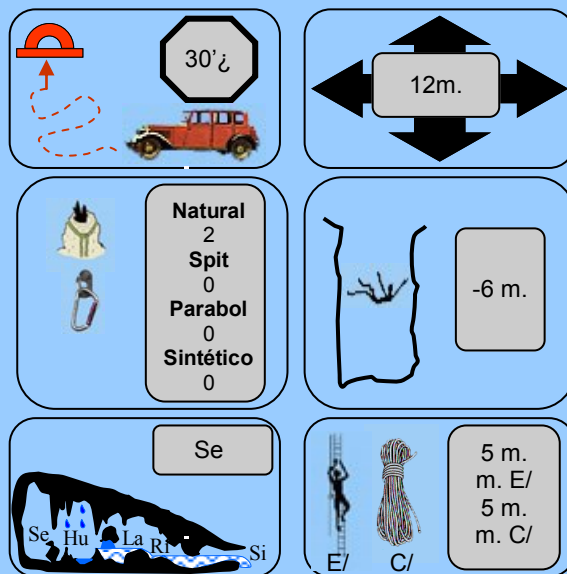
Referencia: Ali.-533-08CM-10C-08A

Localidad de acceso: Camp de Mirra
Partido Judicial: Villena
Comarca: l' Alcoiá
Lugar: Barranc de Gages

Datos Referenciales:
N° General: 533
N° en s.s. orográfico: 08
Término Municipal: Camp de Mirra
S. Orográfico: 10) Els Carrascals
s.s. orográfico: C) Serres de Beneixama
V. Hidrogràfica: 08) Vinalopó
s.v. hidrogràfica: A) Desagüe directo

Recorrido total: 12 m.
Profundidad máxima: -6 m

CUADRO SINÓPTICO DE LA CAVIDAD



LOCALIZACIÓN

Plano Guía.- s.s.o. : 10C—Ref. A-533-08CM
 Cartografía Oficial de la Comunidad Valenciana I. C. V. N° 820 (1-3) Águila Escala 1:10.000
 Coordenadas GPS, huso 30— UTM: 4288420¿ N – 690900¿ E – a.s.n.m. 790¿ m. (2009)

ACCESO A LA CAVIDAD

Cartografía Oficial de la Comunidad Valenciana I. C. V. N° 820 (1-3) Águila Escala 1:10.000
 Escala en la publicación: Distancia entre coordenadas 1.000 metros.



Trabajo presentado por:

R. Pla Salvador y F. Pavía Alemany
Centro Excursionista de Alcoy (Julio 2009)

FICHA

Datos obtenidos de las memorias de actividades de R. Plá (1985)

GENERALIDADES

“Fue explorada como ente espeleológico por los espeleólogos R. Guillem, E. Payá de Ibi y R. Plá de Alcoy el día 5 de Mayo de 1985.

Su nombre viene dado por ser guarida de un famoso “bandolero” de los años posteriores a la “Guerra Cívil Española”.

ACCESO A LA CAVIDAD

“Su ubicación, dentro de las dificultades que puedan presentar su localización, es relativamente fácil, ya que siguiendo el mismo itinerario detallado para el acceso a la sima de Gajes” Ref. A.-510-01CM,

(CONEXIÓN)

<http://deco.alc.upv.es/cuevasalicante/pdf/Gages-510.pdf>

“y al llegar a dicha sima, se toma por la misma ladera derecha, según se sube, y campo través, el labio superior de una falla perfectamente visible (sin vegetación), observándose un salto rocoso que va ascendiendo por la ladera en diagonal. Recorridos unos 250 m. de distancia desde la sima y bajo unos cortados, a unos 60 m. del fondo del barranco, y antes del punto donde gira éste hacia la izquierda, según se asciende, tras unos matorrales y la misma vertical del cortado, se encuentra la cavidad.

(La zona descrita es de suponer que se encuentra dentro del área donde se señala sobre el plano de localización. El equipo de trabajo del CATA a pesar de haber estado en dos ocasiones no fue capaz de dar con la cavidad, aunque dicho sea de paso, se centró la búsqueda en la zona situada 100 m. al Norte del área descrita, frente al zig-zag que forma el barranco, con muchas roturas, y peligrosos cortados).

CARACTERISTICAS DE LA CAVIDAD

“La cueva presenta dos entradas: Una en la base del cortado de no más de 50 cm. de sección y otra a mitad del mismo penetrando en grieta o covacha un metro, para abrirse en un brocal de 1,50 m. de largo por no más de 70 cm. de anchura.

Por la boca I puede entrarse sin material alguno deslizándose a través del estrecho tubo de 2 m. de largo, sin embargo resulta difícil la salida por este tubo, ya que queda

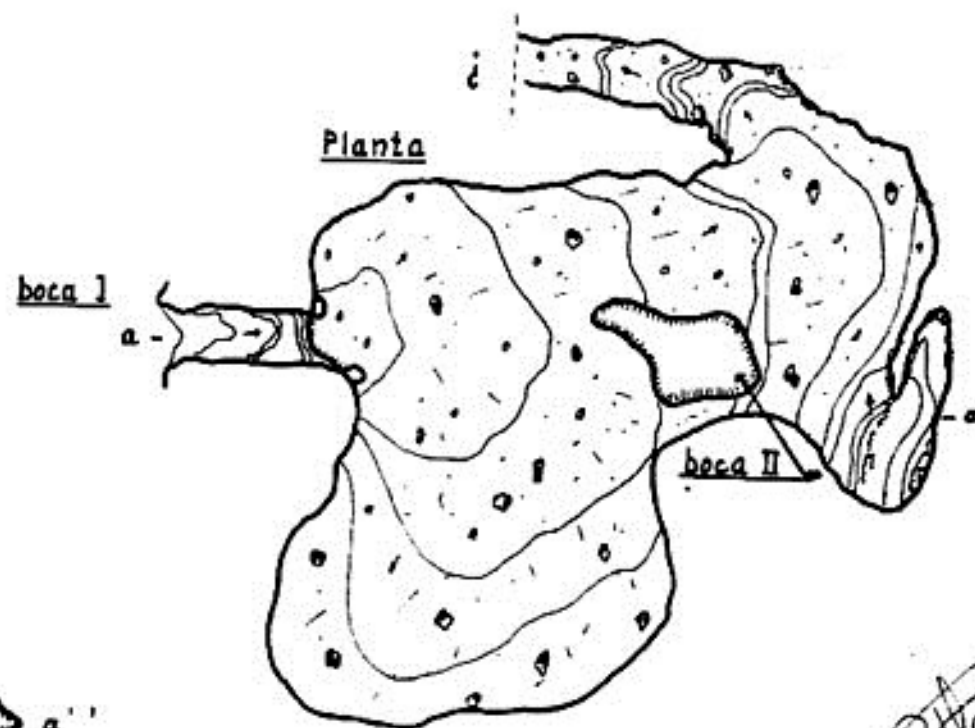
dispuesto con una inclinación hacia el interior bastante acusada. La salida puede hacerse por la boca II mediante una cuerda y escalerilla de 6 m. ancladas en superficie. Para entrar por la boca I los espeleólogos deberán ayudarse mutuamente.

La cueva queda ubicada en una estancia de unos 45 m², presentando una única estancia en forma arriñonada, en cuyo centro se encuentra la sima de entrada o boca II. Su altura oscila entre los 2 m. y 1 m. En su parte más profunda se abre una grieta que finaliza impenetrable, pero que continúa en profundidad hacia el barranco.

El suelo está formado por cascote del exterior, observándose poca concreción y encontrándose así mismo gran cantidad de huesos de animales, muchos de éstos cazados por la trampa que forma la entrada inferior, ya que los animales que penetran hasta la sala, difícilmente pueden salir.”

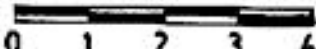
(Por el espeleólogo E. Payá de Ibi se tomaron varias diapositivas el 5 de Mayo de 1985.)

NOTA: Si algún espeleólogo tiene noticias de su ubicación, esperamos su ayuda para poder situarla y completar el dossier de esta interesante cavidad.



R. Plá

CUEVA 378(R.G.) (Campo de Mirra)
Ref. Ali. - -10C-8A

Escala:  0 1 2 3 4 m.

(croquis con medidas de visú)

R. Plá S. - 5-5-85

COVA DEL BANDOLERO
 (Campo de Mirra)
 Ref.533-08CM-10C-08A
 Croquis topográfico con
 medidas de visú: R. Plá (05-05-1985)

BIBLIOGRAFÍA

GENERALITAT VALENCIANA (1.999), Cartografía Oficial de la Comunidad Valenciana Hoja N° 820 (1-3) Águila a Esc. 1.10.000, Instituto Cartográfico Valenciano, CD Prov. de Alicante

PLA SALVADOR, R. (1985) Archivo particular de actividades espeleológicas

COLABORADORES

R. Guillem 1985, Exploración

E. Payá 1985, Exploración