

# ARSENAL, AVENC DEL

# Nº 834

**Referencia: Val.-834-10FAL-10C-17A**

**Localidad de acceso: Beneixama– Fontanars dels Alforins**

**Partido Judicial: Onteniente (Fontinyent)**

**Comarca: La Vall d' Albaida**

**Lugar: Lloma Plana (Serra de la Solana)**

**Datos Referenciales:**

**Nº General: 834**

**Nº en s.s. orográfico: 10**

**Término Municipal: Fontanars dels Alforins**

**S. Orográfico: 10) Els Carrascals**

**s.s. orográfico: C) Serra de la Solana**

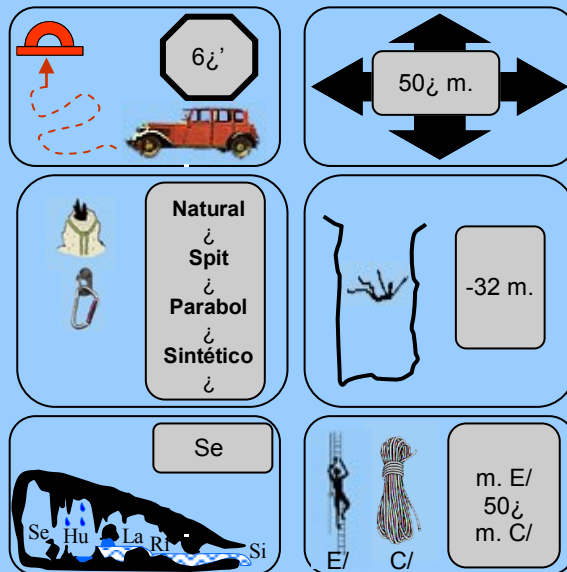
**V. Hidrográfica: 17) Perdida de curso**

**s.v. hidrográfica: A) Vall dels Alforins**

**Recorrido total: 50 ¿ m.**

**Profundidad máxima: -32 m.**

## CUADRO SINÓPTICO DE LA CAVIDAD



## LOCALIZACIÓN

Plano Guía.- s.s.o. : 10C—Ref. V.-834-10FAL

Cartografía Oficial de la Comunidad Valenciana I. C. V. Nº 820 (1-2) Fontanars dels Alforins

Escala 1: 10.000

Coordenadas GPS, huso 30– UTM: 4291000 N – 692000 E – a.s.n.m. 950 m. (21-04-2009)

## ACCESO A LA CAVIDAD

Cartografía Oficial de la Comunidad Valenciana I. C. V. Nº 820 (1-2) Fontanars dels Alforins

Escala 1: 10.000

Escala en la publicación: Distancia entre coordenadas 1.000 metros.



Trabajo presentado por:

**R. Pla Salvador y F. Pavía Alemany**  
**Centro Excursionista de Alcoy (Mayo 2018)**

## FICHA

Sima explorada y topografiada por J. A. Bellvert, F. Iborra y J. L. Ortuño de la sección de espeleología del C. E. Panya Roja de Benexama el 13 de Marzo del 1993.

Su situación no está bien detallada, quedando localizada a unos 200 m. al NE del punto geodésico de la Lloma Plana (Llana). El equipo del Cata acompañados por J. A. Bellvert realizaron una búsqueda alrededor del punto que se detalla en el plano de localización, abarcando un radio de unos 50 m. sin que se pudiera localizar.

	<b>ACCESO A LA CAVIDAD</b>

Esta cavidad se encuentra cerca de la CV 657 a igual distancia que “Fontanars dels Alforíns” como de “Beneixama”. La primera desde la provincia de Valencia y la segunda desde la provincia de Alicante, por cuyo motivo describiremos este último acceso.

Desde Beneixama y por la CV-657 de Beneixama a “Fontanars dels Alforíns”, se sube a través del “Barranc de la Ombría” a la sierra de la “Solana”. Recorridos los primeros 4600 m. se atraviesa el linde de las provincias de Alicante y Valencia. A 5900 m. se alcanza el collado en donde la carretera da una pronunciada curva a la derecha, siguiéndole un tramo ascendente bastante recto. A los 7.185 m. aproximadamente y a la izquierda se abre un cortafuegos en el que se inicia un camino. A los 80 m. se desvía a la derecha siguiendo un tramo de unos 250 m. en dirección NE, finalizando en el punto geodésico de la Lloma Plana (Llana) de 995,8 m. s.n.m. situado en las coordenadas 4291698N 692133E 995,8H.

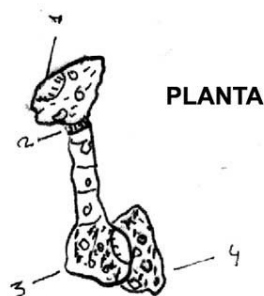

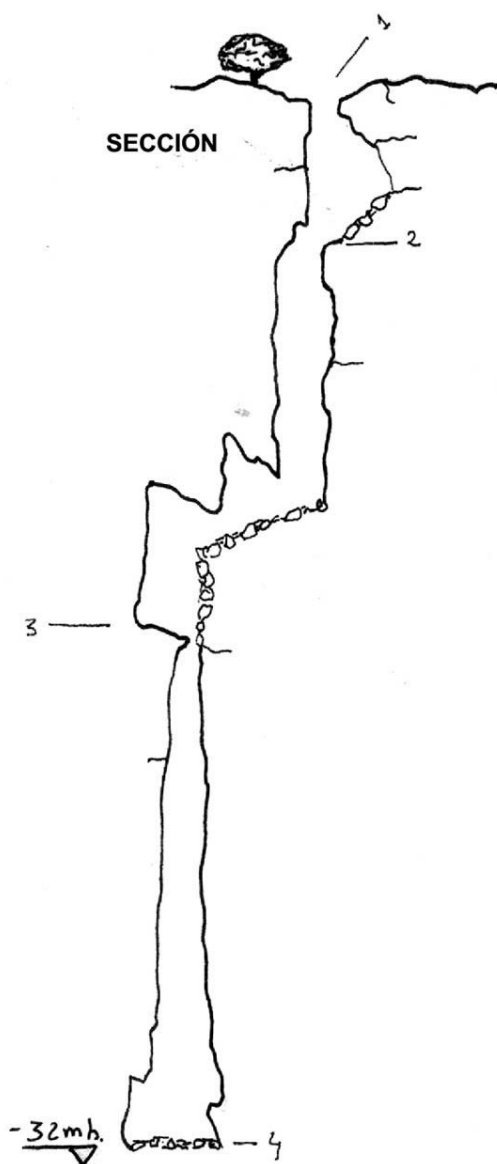
Desconocemos si un vehículo normal podría llegar hasta el mismo mojón, pudiendo asegurar que un todo terreno si lo puede alcanzar.

Según nuestro guía J. A. Bellvert la sima se encuentra a unos 200 m. de distancia del punto geodésico en dirección NE, dentro de un círculo de no más de 50 m. de radio, no obstante, en nuestra búsqueda no fue posible localizar su boca.



# Sima del arsenal (S.3)

Loma llana. Benejama  
S.E.C.Exc. penya roja.



ESCALA



TOPOGRAFIA : 13-3-1993

J. A. BELLVER

Fco. IBORRA

J.L. ORTUÑO

ACOPLAMIENTO DEL ORIGINAL  
AL DOSSIER DE LA PAGINA

**SIMA DEL ARSENAL (S.3)**

Ref. Val.-834-10FAL-10C-17A

Topógrafos: J. A. Bellvert, F. Iborra

J. L. Ortuño (S. de E. C. E. Penya Roja (13-03-1993)

# BIBLIOGRAFÍA

BELLVERT J. A. 1993- Archivos de la Sección de Espeleología del Centro Excursionista Penya Roja (Beneixama)

# COLABORADORES

J. A. Bellvert (S.E. C.E. Penya Roja)