

COLOMS, COVA DELS - Nº 822

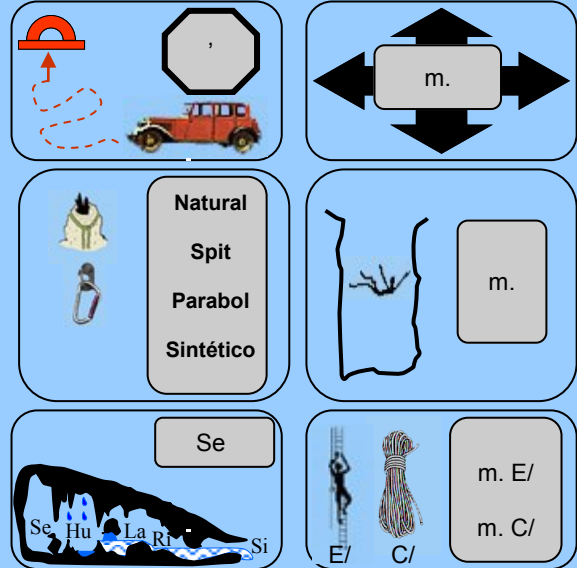
Referencia: Ali.-822-32P-06B-04A

Localidad de acceso: A
Partido Judicial: A
Comarca: A
Lugar: A

Datos Referenciales:
Nº General: A
Nº en s.s. orográfico: A
Término Municipal: A
S. Orográfico: A
s.s. orográfico: A
V. Hidrográfica: A
s.v. hidrográfica: A

Recorrido total: 0
Profundidad máxima: 0

CUADRO SINÓPTICO DE LA CAVIDAD

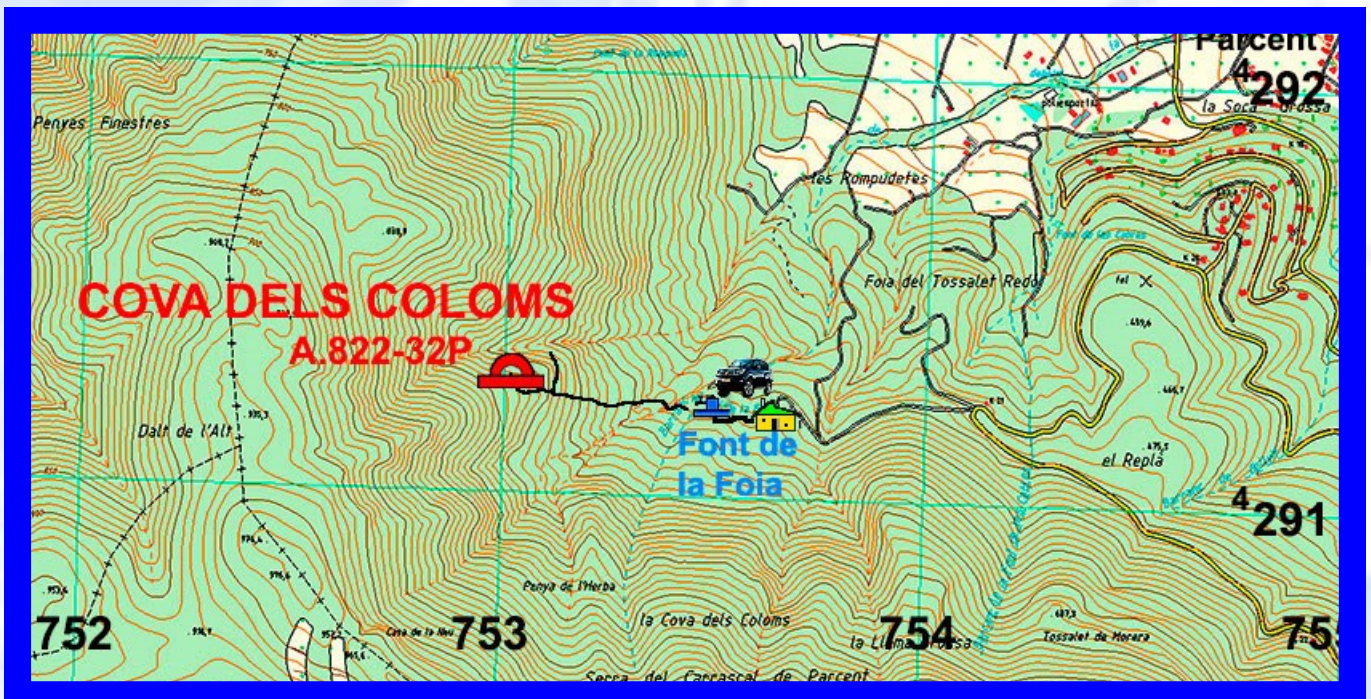


LOCALIZACIÓN

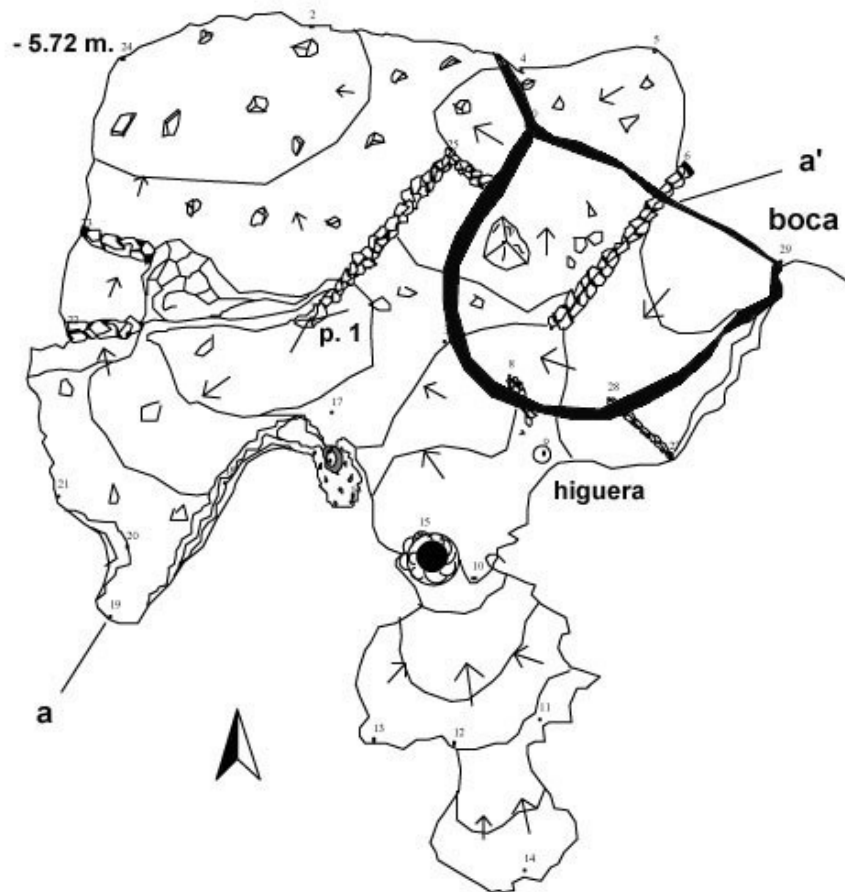
Plano Guía.- s.s.o. : XZ—Ref. A-(nºgeneral)-(nºen sso y siglas T. M.)
 Cartografía Oficial de la Comunidad Valenciana I. C. V. Nº 000 (x-x) nombre Escala 1: 10.000
 Coordenadas UTM: 0000000 N – 000000 E – a.s.n.m. 0000 m. (FECHA)

ACCESO A LA CAVIDAD

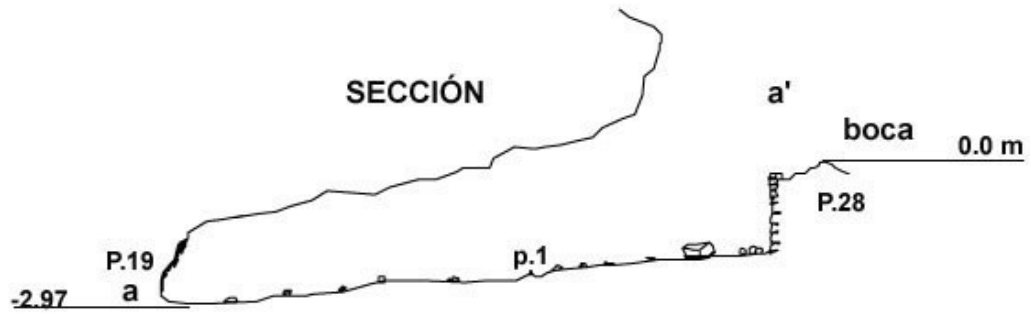
Cartografía Oficial de la Comunidad Valenciana I. C. V. Nº 000 (x-x) nombre Escala 1: 10.000
 Escala en la publicación: Distancia entre coordenadas 1.000 metros.



PLANTA



SECCIÓN



ESCALA



COVA DELS COLOMS

(Parcent)

Ref. Ali.-822-32P-06B04A

Topógrafos: R. Pla y F. Pavía (18.08.2009)